



Réseau ICÉRAMM

Information sur la Céramique Médiévale et Moderne

Notice : Sonchamp, Déviation route nationale 10, Fosse 297

Les dessins des formes sont au 1/8

Déviation route nationale 10 (Sonchamp - Yvelines)

foillé et/ou découvert par Ludwig Gohin (Inrap - Cif) en 2004

Nature du site : Occupation

Fosse 297 (ensemble clos consommation)








Notice ICERAMM n°249 par Lefèvre Annie

Source : source archéologique (1ère main)

Contexte : fosse dépotoir

Datation : 1100 / 1150

Arguments de datation : comparaison typologique de la céramique

Forme	Groupe technique	Décor	Atelier de production
<p>Bouteille (forme en contexte)</p>  	<p>(sableuse rouge orange) orangée, rouge tournée Origine : sud - sud ouest Ile-de-France Datation : XIIe siècle</p> <p>Image de tranche absente</p> 		<p>sud de l'Ile-de-France (zone de production supposée)</p>
<p>Oule 1 (Oule G1) (forme en contexte)</p> 	<p>(sableuse rouge orange) orangée, rouge tournée Origine : sud - sud ouest Ile-de-France Datation : XIIe siècle</p> <p>Image de tranche absente</p> 		<p>sud de l'Ile-de-France (zone de production supposée)</p>
<p>Oule 1 (Oule G1) (forme en contexte)</p> 	<p>(sableuse rouge orange) orangée, rouge tournée Origine : sud - sud ouest Ile-de-France Datation : XIIe siècle</p> <p>Image de tranche absente</p> 		<p>sud de l'Ile-de-France (zone de production supposée)</p>



Réseau ICÉRAMM

Information sur la Céramique Médiévale et Moderne

Notice : Sonchamp, Déviation route nationale 10, Fosse 297

Bibliographie

LEFÈVRE 2009

Lefèvre Annie - la céramique du début du Moyen Âge (XIe-XIIe s.) du sud des Yvelines (78), les sites de Bullion (rue de Noncienne) et Sonchamp (déviation de la route nationale 10), Revue Archéologique d'Île-de-France : 200-208.