



# Réseau ICÉRAMM

Information sur la Céramique Médiévale et Moderne

Notice : Bourges, ZAC Avaricum, Ensemble 73

Les dessins des formes sont au 1/8

## ZAC Avaricum (Bourges - Cher)

Site n°18033589 AH

fouillé et/ou découvert par M. Fondrillon, E. Marot et J.Troadec  
(Service d'archéologie préventive Bourges Plus) en 2009

Nature du site : Occupation domestique et artisanale en milieu urbain  
(diachronique)

L'actuel quartier s'étend au bas du versant septentrional du promontoire de Bourges à l'emplacement d'anciens marais. Cette zone « marécageuse » est traversée par l'Yèvre, rivière dont le cours se trouve quelques centaines de mètres au nord-ouest de l'emprise de fouille qui porte sur une surface décapée de 9000m<sup>2</sup>. Elle fut réalisée en deux campagnes (été 2009 et été 2010). L'épaisseur de la stratification varie de 0,30m pour la période du haut Moyen Âge à 1,50m pour les périodes concernant l'Antiquité, le bas Moyen Âge et les niveaux moderne et contemporain.

La fouille a permis d'identifier douze périodes distinctes : la période 1, comprise entre 7900 et 1500 avant JC forme un paysage peu fréquenté et dévolue principalement aux activités pastorales. Au cours de la période 2 (début du 1er siècle ap. JC – milieu du 4e siècle) un quartier antique se forme. À la période 3 (milieu 4e siècle – 11e siècle), correspondent les occupations du haut Moyen Âge et Moyen Âge central. Durant les périodes 4 à 6 (1100 – 1300), on canalise la rivière Yèvre et un quartier artisanal se met en place. Le quartier est ensuite réorganisé et les bâtiments se densifient au cours des périodes 7 et 8 (1300-1400). Les périodes 9 et 10 (1400 et 1600) correspondent à un remodelage du paysage ainsi qu'à un renouveau des activités artisanales puis, à la période 11, le parcellaire est partiellement refondu et on assiste à une densification du bâti ce qui transforme alors radicalement le paysage urbain.

## Ensemble 73 (ensemble clos consommation)



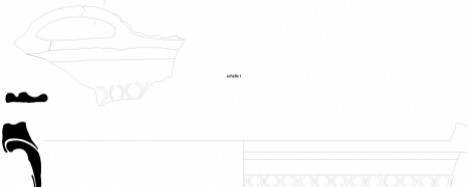

Notice ICERAMM n°336 par A. Finet

Source : source archéologique (1ère main)

Contexte : Fosse dépotoir accueillant des déchets d'activités artisanales proches (boucheries, tanneries) et des rejets primaires d'origine domestique.

Datation : 1250 / 1300

Arguments de datation : stratigraphie, comparaison typologique de la céramique










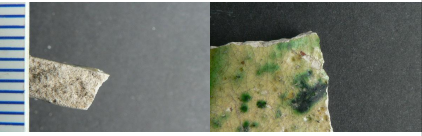
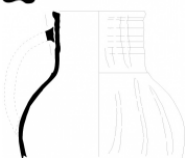

Forme	Groupe technique	Décor	Atelier de production
Pot 2-26 (pot 2z) (forme en contexte) 	17ao Bourges 18 (bou17ao) pâte grossière grise tournée 		Atelier inconnu
Plat 6 (forme en contexte) 	17ao Bourges 18 (bou17ao) pâte grossière grise tournée 		Atelier inconnu



# Réseau ICÉRAMM

Information sur la Céramique Médiévale et Moderne

Notice : Bourges, ZAC Avaricum, Ensemble 73

Forme	Groupe technique	Décor	Atelier de production
Cruche 1-1 (cruche 1a) (forme en contexte) 	01a Bourges 18 (bou01a) pâte fine grise tournée 		Atelier inconnu
Lampe 3-2 (Lampe 3b) (forme en contexte) 	01d Bourges 18 (bou01d) pâte fine beige, orangée tournée 		Atelier inconnu
Pichet 10 (forme en contexte) 	07b Bourges 18 (bou07b) pâte fine grise tournée 		Atelier inconnu
Pot 2-12 (pot 2L) (forme en contexte) 	07b Bourges 18 (bou07b) pâte fine grise tournée 		Atelier inconnu
Pichet 8-3 (pichet 8c) (forme en contexte) 	07b Bourges 18 (bou07b) pâte fine grise tournée 		Atelier inconnu
Pichet 10 (forme en contexte) 	04b Bourges 18 (bou04b) pâte fine orangée tournée 		Atelier inconnu