



# Réseau ICÉRAMM

Information sur la Céramique Médiévale et Moderne

Notice : Sonchamp, Déviation route nationale 10, Fosse 266

Les dessins des formes sont au 1/8

## Déviation route nationale 10 (Sonchamp - Yvelines)

fouillé et/ou découvert par Ludwig Gohin (Inrap - Cif) en 2004

Nature du site : Occupation

## Fosse 266 (ensemble clos consommation)

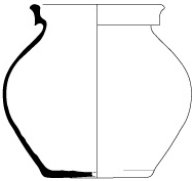

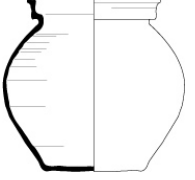




Notice ICERAMM n°248 par Lefèvre Annie

Source : source archéologique (1ère main)

Contexte : fosse dépotoir

Datation : 1100 / 1150

Arguments de datation : comparaison typologique de la céramique



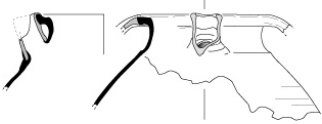


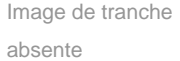



| Forme  | Groupe technique   | Décor | Atelier de production   |
|--|--|-------|---|
| <p>Oule 1 (Oule G1) (forme en contexte)</p>    | <p>(sableuse rouge orange)<br/>orangée, rouge tournée<br/>Origine : sud - sud ouest Ile-de-France<br/>Datation : XIIe siècle</p> <p>Image de tranche<br/>absente</p>    |       | <p>sud de l'Ile-de-France<br/>(zone de production<br/>supposée)</p> |
| <p>Oule 1 (Oule G1) (forme en contexte)</p> <br> | <p>(sableuse rouge orange)<br/>orangée, rouge tournée<br/>Origine : sud - sud ouest Ile-de-France<br/>Datation : XIIe siècle</p> <p>Image de tranche<br/>absente</p>  |       | <p>sud de l'Ile-de-France<br/>(zone de production<br/>supposée)</p> |
| <p>Oule (forme en contexte)</p>    | <p>(sableuse rouge orange)<br/>orangée, rouge tournée<br/>Origine : sud - sud ouest Ile-de-France<br/>Datation : XIIe siècle</p> <p>Image de tranche<br/>absente</p>  |       | <p>sud de l'Ile-de-France<br/>(zone de production<br/>supposée)</p> |



# Réseau ICÉRAMM

Information sur la Céramique Médiévale et Moderne

Notice : Sonchamp, Déviation route nationale 10, Fosse 266


| Forme  | Groupe technique   | Décor | Atelier de production   |
|--|--|-------|---|
| <p>Cruche à bec tubulaire (forme en contexte)</p>  | <p>(sableuse beige rosé - fracture orange)<br/>beige, orangée tournée<br/>Origine : sud Ile-de-France<br/>Datation : XIIe s.</p>  <p>Image de surface<br/>absente</p>   |       | <p>sud de l'Ile-de-France<br/>(zone de production<br/>supposée)</p> |
| <p>Cruche à bec tubulaire (forme en contexte)</p>  | <p>(sableuse rouge orange)<br/>orangée, rouge tournée<br/>Origine : sud - sud ouest Ile-de-France<br/>Datation : XIIe siècle</p>  <p>Image de tranche<br/>absente</p>  |       | <p>sud de l'Ile-de-France<br/>(zone de production<br/>supposée)</p> |
| <p>Oule 1 (Oule G1) (forme en contexte)</p>      | <p>(sableuse claire (blanche ou beige))<br/>blanche, beige tournée<br/>couleur homogène<br/>Datation : 2e moitié XIe - XIIe s.</p>  <p>Image de tranche<br/>absente</p>  <p>Image de surface<br/>absente</p> |       | <p>sud de l'Ile-de-France<br/>(zone de production<br/>supposée)</p> |
| <p>Bouteille (forme en contexte)</p>             | <p>(sableuse rouge orange)<br/>orangée, rouge tournée<br/>Origine : sud - sud ouest Ile-de-France<br/>Datation : XIIe siècle</p>  <p>Image de tranche<br/>absente</p>   |       | <p>sud de l'Ile-de-France<br/>(zone de production<br/>supposée)</p> |



## Réseau ICÉRAMM

Information sur la Céramique Médiévale et Moderne

Notice : Sonchamp, Déviation route nationale 10, Fosse 266

| Forme  | Groupe technique   | Décor | Atelier de production   |
|--|--|-------|---|
| <p>Oule 1 (Oule G1) (forme en contexte)</p>  | <p>(sableuse claire (blanche ou beige))<br/>blanche, beige tournée<br/>couleur homogène<br/>Datation : 2e moitié XIe - XIIe s.</p> <p>Image de tranche<br/>absente      Image de surface<br/>absente</p> |       | <p>sud de l'Ile-de-France<br/>(zone de production<br/>supposée)</p> |



## Réseau ICÉRAMM

Information sur la Céramique Médiévale et Moderne

Notice : Sonchamp, Déviation route nationale 10, Fosse 266

### Bibliographie

#### LEFÈVRE 2009

Lefèvre Annie - la céramique du début du Moyen Âge (XIe-XIIe s.) du sud des Yvelines (78), les sites de Bullion (rue de Noncienne) et Sonchamp (déviation de la route nationale 10), Revue Archéologique d'Île-de-France : 200-208.