



Réseau ICÉRAMM

Information sur la Céramique Médiévale et Moderne

Notice : Bourges, ZAC Avaricum, Ensemble 73

Les dessins des formes sont au 1/8

ZAC Avaricum (Bourges - Cher)

Site n°18033589 AH

fouillé et/ou découvert par M. Fondrillon, E. Marot et J.Troadec

(Service d'archéologie préventive Bourges Plus) en 2009

Nature du site : Occupation domestique et artisanale en milieu urbain (diachronique)

L'actuel quartier s'étend au bas du versant septentrional du promontoire de Bourges à l'emplacement d'anciens marais. Cette zone « marécageuse » est traversée par l'Yèvre, rivière dont le cours se trouve quelques centaines de mètres au nord-ouest de l'emprise de fouille qui porte sur une surface décapée de 9000m². Elle fut réalisée en deux campagnes (été 2009 et été 2010). L'épaisseur de la stratification varie de 0,30m pour la période du haut Moyen Âge à 1,50m pour les périodes concernant l'Antiquité, le bas Moyen Âge et les niveaux moderne et contemporain.

La fouille a permis d'identifier douze périodes distinctes : la période 1, comprise entre 7900 et 1500 avant JC forme un paysage peu fréquenté et dévolue principalement aux activités pastorales. Au cours de la période 2 (début du 1er siècle ap. JC – milieu du 4e siècle) un quartier antique se forme. À la période 3 (milieu 4e siècle – 11e siècle), correspondent les occupations du haut Moyen Âge et Moyen Âge central. Durant les périodes 4 à 6 (1100 – 1300), on canalise la rivière Yèvre et un quartier artisanal se met en place. Le quartier est ensuite réorganisé et les bâtiments se densifient au cours des périodes 7 et 8 (1300-1400). Les périodes 9 et 10 (1400 et 1600) correspondent à un remodelage du paysage ainsi qu'à un renouvellement des activités artisanales puis, à la période 11, le parcellaire est partiellement refondu et on assiste à une densification du bâti ce qui transforme alors radicalement le paysage urbain.

Ensemble 73 (ensemble clos consommation)



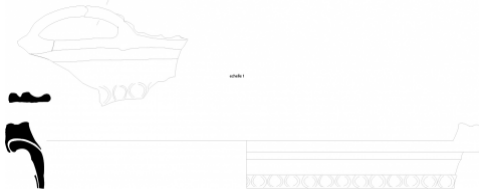

Notice ICERAMM n°336 par A. Finet

Source : source archéologique (1ère main)

Contexte : Fosse dépotoir accueillant des déchets d'activités artisanales proches (boucheries, tanneries) et des rejets primaires d'origine domestique.

Datation : 1250 / 1300

Arguments de datation : stratigraphie, comparaison typologique de la céramique








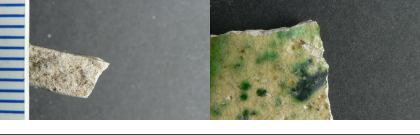

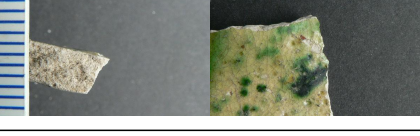
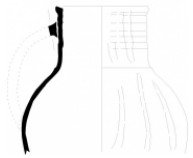

Forme	Groupe technique	Décor	Atelier de production
Pot 2-26 (pot 2z) (forme en contexte) 	17ao Bourges 18 (bou17ao) pâte grossière grise tournée 		Atelier inconnu
Plat 6 (forme en contexte) 	17ao Bourges 18 (bou17ao) pâte grossière grise tournée 		Atelier inconnu



Réseau ICÉRAMM

Information sur la Céramique Médiévale et Moderne

Notice : Bourges, ZAC Avaricum, Ensemble 73

Forme	Groupe technique	Décor	Atelier de production
<p>Cruche 1-1 (cruche 1a) (forme en contexte)</p> 	<p>01a Bourges 18 (bou01a) pâte fine grise tournée</p> 		Atelier inconnu
<p>Lampe 3-2 (Lampe 3b) (forme en contexte)</p> 	<p>01d Bourges 18 (bou01d) pâte fine beige, orangée tournée</p> 		Atelier inconnu
<p>Pichet 10 (forme en contexte)</p> 	<p>07b Bourges 18 (bou07b) pâte fine grise tournée</p> 		Atelier inconnu
<p>Pot 2-12 (pot 2L) (forme en contexte)</p> 	<p>07b Bourges 18 (bou07b) pâte fine grise tournée</p> 		Atelier inconnu
<p>Pichet 8-3 (pichet 8c) (forme en contexte)</p> 	<p>07b Bourges 18 (bou07b) pâte fine grise tournée</p> 		Atelier inconnu
<p>Pichet 10 (forme en contexte)</p> 	<p>04b Bourges 18 (bou04b) pâte fine orangée tournée</p> 		Atelier inconnu