Réseau ICÉRAMM

Information sur la Céramique Médiévale et Moderne

Notice : Louzy, La Socellière, 51.01_Comblement de fosses

Les dessins des formes sont au 1/8

La Socellière (Louzy - Deux-Sèvres)

fouillé et/ou découvert par Ladiré D. (Archeodunum) en 0

Nature du site : Habitat civil rural, installation agricole

Le site de La Socellière situé sur la commune de Louzy (79) connaît une occupation médiévale continue de la période mérovingienne au XIe siècle. Les vestiges sont liés à une installation rurale à vocation agricole et artisanale. Il s'agit de structures construites (bâtiments, foyers) ou creusées (fosses, fossés, silos, trous de poteaux, galeries).

51.01_Comblement de fosses (ensemble clos consommation)

Notice ICERAMM n°495 par Gary M.

Source : source archéologique (1ère main)

Contexte : Comblement de fosses (F.149, F.259)

Datation : 550 / 725

Arguments de datation : comparaison typologique de la céramique, datation en laboratoire

Forme	Groupe technique	Décor	Atelier de production
Pot 2-1 (pot 2a) (forme en contexte)	15f Louzy 79 (lz15f) pâte grossière blanche, grise tournée	Décor générique : lissage 	Atelier inconnu
Pot 2-1 (pot 2a) (forme en contexte)	01f Louzy 79 (lz01f) pâte grossière beige, grise tournée		Atelier inconnu
Pot 2-17 (pot 2q) (forme en contexte)	15f Louzy 79 (lz15f) pâte grossière blanche, grise tournée	Décor générique : lissage 	Atelier inconnu
Couvre-feu (forme en contexte) 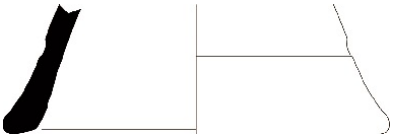	13h Louzy 79 (lz13h) pâte grossière orangée, brune tournée		Atelier inconnu
Forme inconnue (forme générique)	17f Louzy 79 (lz17f) pâte fine rose tournée Image de tranche absente Image de surface absente	Décor en contexte : molette Losanges (motif A)	Atelier inconnu