



# Réseau ICÉRAMM

Information sur la Céramique Médiévale et Moderne

Notice : Louzy, La Socellière, 51.02\_Comblement de structures excavées et TP

Les dessins des formes sont au 1/8

## La Socellière (Louzy - Deux-Sèvres)

fouillé et/ou découvert par Ladiré D. (Archeodunum) en 0

Nature du site : Habitat civil rural, installation agricole

Le site de La Socellière situé sur la commune de Louzy (79) connaît une occupation médiévale continue de la période mérovingienne au XI<sup>e</sup> siècle. Les vestiges sont liés à une installation rurale à vocation agricole et artisanale. Il s'agit de structures construites (bâtiments, foyers) ou creusées (fosses, fossés, silos, trous de poteaux, galeries).

## 51.02\_Comblement de structures excavées et TP (ensemble clos consommation)



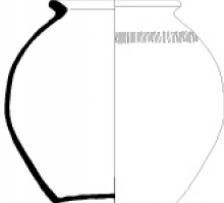



Notice ICERAMM n°496 par Gary M.

Source : source archéologique (1<sup>ère</sup> main)

Contexte : Comblement de structures excavées potentiellement couvertes (F.84, F.170, F.211) et comblement de trous de poteau (F.85)

Datation : 550 / 725

Arguments de datation : comparaison typologique de la céramique, datation en laboratoire

Forme	Groupe technique	Décor	Atelier de production
Pot 2-1 (pot 2a) (forme en contexte) 	08ad Louzy 79 (Iz08ad) pâte semi-fine beige, brune tournée 		Atelier inconnu
Pot 2-6 (pot 2f) (forme générique) 	08ad Louzy 79 (Iz08ad) pâte semi-fine beige, brune tournée 		Atelier inconnu
Couvre-feu (forme en contexte) 	13h Louzy 79 (Iz13h) pâte grossière orangée, brune tournée 		Atelier inconnu