



Réseau ICÉRAMM

Information sur la Céramique Médiévale et Moderne

Notice : Loches, Forteresse, 135.06_Séquence 1 d'occupation

Les dessins des formes sont au 1/8

Forteresse (Loches - Indre-et-Loire)

fouillé et/ou découvert par Papin P. (SADIL) en 2013

Nature du site : Castral résidentiel

La forteresse de Loches, située sur un éperon rocheux, fait l'objet de fouilles programmées depuis 2013 dirigées par Pierre Papin du Service Archéologique Départemental d'Indre-et-Loire. Ces opérations ont pour objectif la compréhension de l'éperon rocheux dans la longue durée : implantation topographique, constructions, vie quotidienne, activités anthropiques...

En 2013, quatre sondages ont été effectués dans l'emprise de la forteresse. Dans le sondage numéro trois, localisé au nord-ouest du Logis Louis XII, une aile supplémentaire du palais de la fin du 14^e siècle ainsi que la chapelle dédiée à Saint-Louis ont été mis au jour.

Devant l'importance de ces découvertes, la fouille programmée de 2014 c'est focalisée uniquement sur ce secteur.

135.06_Séquence 1 d'occupation (niveau d'occupation)


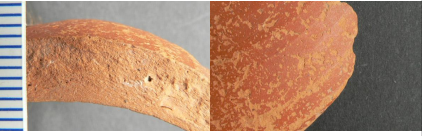




Notice ICERAMM n°517 par Leparmentier Ch., Husi Ph.

Source : source archéologique (1^{ère} main)

Contexte : Construction du castrum et niveaux d'occupation

Datation : 400 / 550

Arguments de datation : comparaison typologique de la céramique

Forme	Groupe technique	Décor	Atelier de production
Coupe/Bol (forme en contexte) 	sg4a Tours 37 (tosg4a) pâte fine orangée, rose tournée 		Argonne (zone de production attestée)
Pot 2-6 (pot 2f) (forme en contexte) 	06r Loches 37 (lo06r) pâte fine rouge tournée 		Atelier inconnu
Pot 2-1 (pot 2a) (forme en contexte) 	15v Loches 37 (lo15v) pâte fine brune, grise tournée 		Atelier inconnu
Forme inconnue (forme générique)	Groupe indéterminé Image de tranche absente Image de surface absente		Atelier inconnu