



Réseau ICÉRAMM

Information sur la Céramique Médiévale et Moderne

Notice : Loches, Forteresse, 135.12_Séquence 7 d'occupation

Les dessins des formes sont au 1/8

Forteresse (Loches - Indre-et-Loire)

fouillé et/ou découvert par Papin P. (SADIL) en 2013

Nature du site : Castral résidentiel

La forteresse de Loches, située sur un éperon rocheux, fait l'objet de fouilles programmées depuis 2013 dirigées par Pierre Papin du Service Archéologique Départemental d'Indre-et-Loire. Ces opérations ont pour objectif la compréhension de l'éperon rocheux dans la longue durée : implantation topographique, constructions, vie quotidienne, activités anthropiques...

En 2013, quatre sondages ont été effectués dans l'emprise de la forteresse. Dans le sondage numéro trois, localisé au nord-ouest du Logis Louis XII, une aile supplémentaire du palais de la fin du 14^e siècle ainsi que la chapelle dédiée à Saint-Louis ont été mis au jour.

Devant l'importance de ces découvertes, la fouille programmée de 2014 c'est focalisée uniquement sur ce secteur.

135.12_Séquence 7 d'occupation (niveau d'occupation)



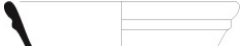

Notice ICERAMM n°528 par Leparmentier Ch., Husi Ph.

Source : source archéologique (1^{ère} main)

Contexte : niveau d'occupation moderne

Datation : 1525 / 1750

Arguments de datation : comparaison typologique de la céramique

Forme	Groupe technique	Décor	Atelier de production
Plat 5-2 (Husi 2003 : marmite 1) (forme en contexte) 	12b Loches 37 (lo12b) pâte fine beige, orangée, rose tournée glaçure brune (manganèse) 		Atelier inconnu
Plat/Jatte (forme en contexte) 	05d Loches 37 (lo05d) pâte fine orangée tournée 		Atelier inconnu