



Réseau ICÉRAMM

Information sur la Céramique Médiévale et Moderne

Notice : Saint-Barthélemy-d'Anjou, La Bouvinerie 2, 42.01_La Bouvinerie 2; État 1

Les dessins des formes sont au 1/8

La Bouvinerie 2 (Saint-Barthélemy-d'Anjou - Maine-et-Loire)

fouillé et/ou découvert par Guérin F. (INRAP) en 2003

Nature du site : Habitat civil rural

Le site de « La Bouvinerie 2 » correspond à une installation agricole créée vers la fin du 13e s./début 14e s. (Etat 1) et qui est principalement occupée durant tout le 14e siècle (Etat 2) pour être abandonnée vers le début du 16e s. (Etat 3). Cet établissement est composé d'un enclos domestique à l'ouest (fossés F110-350-480) d'une superficie de 3200m2 comportant un bâtiment sur sablières (F141-148 et solin 980) au sud et de nombreux creusements (F243-2070), des petits fossés de partition (F50-500-850) et fosses (F62-97-139-238-262-263-267). Accolé à l'est, un espace agro-pastoral a été partiellement fouillé. Il s'étend sur plus d'un hectare (fossés F10/150-310-520-530-560). Ce site s'inscrit dans un mouvement de remise en valeur des terres à la charnière des 13e-14e siècles sur le territoire de Saint-Barthélemy-d'Anjou.

42.01_La Bouvinerie 2; État 1 (ensemble clos consommation)





Notice ICERAMM n°546 par Coffineau E., Moréra-Vincotte I.

Source : source archéologique (1ère main)

Contexte : F480 fossé; F2070 tranchée

Datation : 1275 / 1325

Arguments de datation : comparaison typologique de la céramique

Forme	Groupe technique	Décor	Atelier de production
Pot 2-2 (pot 2b) (forme en contexte) 	17c Saint-Barthélemy-d'Anjou 49 (barth17c) pâte semi-fine beige, rose tournée 		Atelier inconnu
Pot 2-2 (pot 2b) (forme générique) 	17c Saint-Barthélemy-d'Anjou 49 (barth17c) pâte semi-fine beige, rose tournée 		Atelier inconnu