Réseau ICÉRAMM

Information sur la Céramique Médiévale et Moderne

Notice : Moussey, Route Départementale 25, Occupation agricole mi XIVe -début XVe s.

Les dessins des formes sont au 1/8

Route Départementale 25 (Moussey - Aube)

fouillé et/ou découvert par Arthur Guiblais-Starck (Inrap) en 2017

Nature du site : Occupations domestiques rurales

Occupation agricole mi XIVe -début XVe s. (niveau d'occupation)

Notice ICERAMM n°572 par Pierre Testard

Source : archives (1ère main)

Contexte : Cave incendiée

Datation : 1340 / 1410

Arguments de datation : comparaison typologique de la céramique, datation en laboratoire

Forme	Groupe technique	Décor	Atelier de production
Cruche 2-4 (forme en contexte) 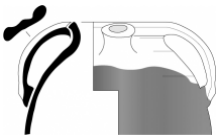	10f Moussey 10 (mou10f) pâte fine beige, rose tournée Sableuse et bien cuite à très cuite. Avec quelques grains de quartz et rares nodules de fer. Recouverte par une glaçure ombrée kaki sur un engobe ocre. Datation : bMA - Mod 		Atelier inconnu
Cruche 2-3 (forme en contexte) 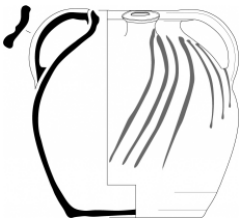	08d Moussey 10 (mou08d) pâte fine beige tournée Sableuse et bien cuite avec des inclusions de quartz. Ornée de flammules délayées dans les tons bruns. Datation : bMA 		Atelier inconnu
Formes ouvertes (forme générique)	11d Moussey 10 (mou11d) pâte fine orangée, rouge tournée Très cuite et légèrement rugueuse avec quelques nodules de fer et fins minéraux noirs. Recouverte par une glaçure monochrome kaki rehaussée de motifs géométriques à l'engobe blanc. Datation : bMA - Mod 		Atelier inconnu